Schutzgebietskarte

Die Schutzgebietskarte gemäß § 2 Abs. 3 ThürGBG umfasst 854 Kartenblätter in digitaler Form als PDF-Dateien. Die Tabelle gibt eine Übersicht über die Kartenblätter in Bezug zu den Landkreisen und den jeweiligen Gemarkungen.
(Dieses Blatt ist nicht Bestandteil des Gesetzes, sondern dient ausschließlich der Navigation in der Schutzgebietskarte)

Landkreis/Stadt	Gemarkung	von Karte Nr.	bis Karte Nr.
Nordhausen	Branderode	27	33
	Ellrich	7	20
	Gudersleben	20	24
	Klettenberg	32	35
	Limlingerode	40	44
	Mackenrode	34	42
	Obersachswerfen	24	27
	Rothesütte	1	7
	Sülzhayn	5	6
Nordhausen Ergebnis		1	44

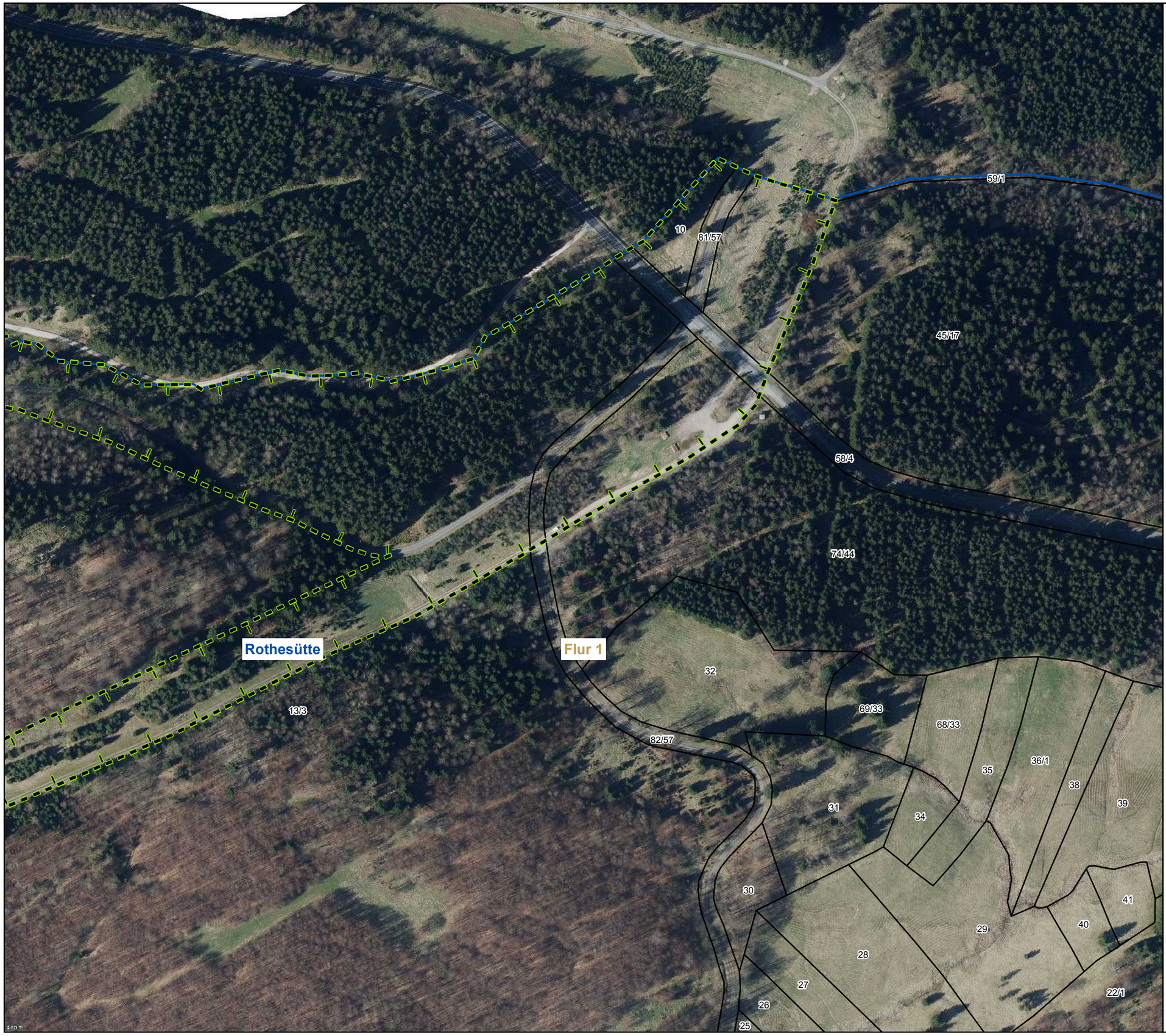

Karte 1 / 854

N

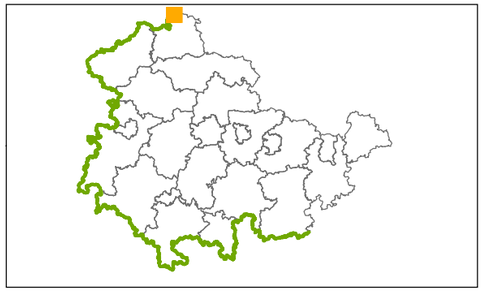

Auszug aus der Schutzgebietskarte

gemäß § 2 Abs. 3 des Thüringer Gesetzes über das

Nationale Naturmonument "Grünes Band Thüringen"

(Thüringer Grünes-Band-Gesetz -ThürGBG-)

Legende

Diese Karte wurde digital erstellt.

- Nationales Naturmonument
- Gemarkung
- Flur
- Flurstücke Stand 28. Februar 2017
- Gebäude Stand 28. Februar 2017
- Naturschutzgebiete (NSG) inkl. BR-Zonen I/II (nachrichtlich)
- Geschützte Landschaftsbestandteile (nachrichtlich)

Kartengrundlage:
Digitales Orthophoto

Maßstab 1:2.500 0 25 50 100 Meter

Die raumbezogenen Basisdaten wurden von dem Thüringer Landesamt für Vermessung und Geoinformation bereitgestellt und werden gemäß bestehender Vereinbarungen genutzt.

Erfurt, den
Der Präsident des Landtags

In Vertretung
Jung
Vizepräsidentin

Karte 2 / 854

N

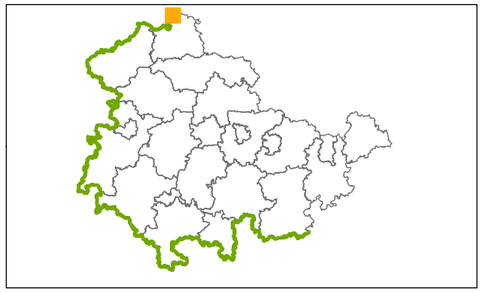

Auszug aus der Schutzgebietskarte

gemäß § 2 Abs. 3 des Thüringer Gesetzes über das

Nationale Naturmonument "Grünes Band Thüringen"

(Thüringer Grünes-Band-Gesetz -ThürGBG-)

Legende

Diese Karte wurde digital erstellt.

- Nationales Naturmonument
- Gemarkung
- Flur
- Flurstücke Stand 28. Februar 2017
- Gebäude Stand 28. Februar 2017
- Naturschutzgebiete (NSG) inkl. BR-Zonen I/II (nachrichtlich)
- Geschützte Landschaftsbestandteile (nachrichtlich)

Kartengrundlage:
Digitales Orthophoto

Maßstab 1:2.500 0 25 50 100 Meter

Die raumbezogenen Basisdaten wurden von dem Thüringer Landesamt für Vermessung und Geoinformation bereitgestellt und werden gemäß bestehender Vereinbarungen genutzt.

Erfurt, den ...

Karte 3 / 854

N

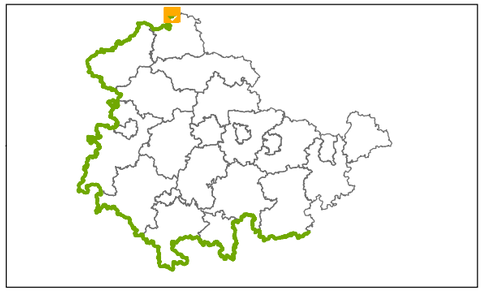

Auszug aus der Schutzgebietskarte

gemäß § 2 Abs. 3 des Thüringer Gesetzes über das

Nationale Naturmonument "Grünes Band Thüringen"

(Thüringer Grünes-Band-Gesetz -ThürGBG-)

Legende

Diese Karte wurde digital erstellt.

- Nationales Naturmonument
- Gemarkung
- Flur
- Flurstücke Stand 28. Februar 2017
- Gebäude Stand 28. Februar 2017
- Naturschutzgebiete (NSG) inkl. BR-Zonen I/II (nachrichtlich)
- Geschützte Landschaftsbestandteile (nachrichtlich)

Kartengrundlage:
Digitales Orthophoto

Maßstab 1:2.500 0 25 50 100 Meter

Die raumbezogenen Basisdaten wurden von dem Thüringer Landesamt für Vermessung und Geoinformation bereitgestellt und werden gemäß bestehender Vereinbarungen genutzt.

Erfurt, den ...

Karte 4 / 854

N

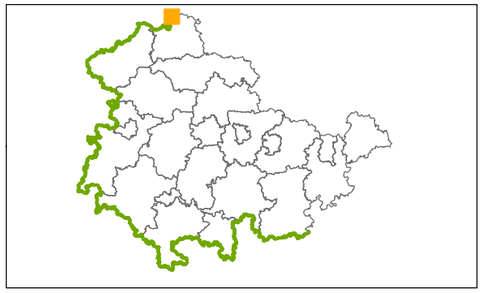

Auszug aus der Schutzgebietskarte

gemäß § 2 Abs. 3 des Thüringer Gesetzes über das

Nationale Naturmonument "Grünes Band Thüringen"

(Thüringer Grünes-Band-Gesetz -ThürGBG-)

Legende

Diese Karte wurde digital erstellt.

- Nationales Naturmonument
- Gemarkung
- Flur
- Flurstücke Stand 28. Februar 2017
- Gebäude Stand 28. Februar 2017
- Naturschutzgebiete (NSG) inkl. BR-Zonen I/II (nachrichtlich)
- Geschützte Landschaftsbestandteile (nachrichtlich)

Kartengrundlage:
Digitales Orthophoto

Maßstab 1:2.500 0 25 50 100 Meter

Die raumbezogenen Basisdaten wurden von dem Thüringer Landesamt für Vermessung und Geoinformation bereitgestellt und werden gemäß bestehender Vereinbarungen genutzt.

Erfurt, den ...

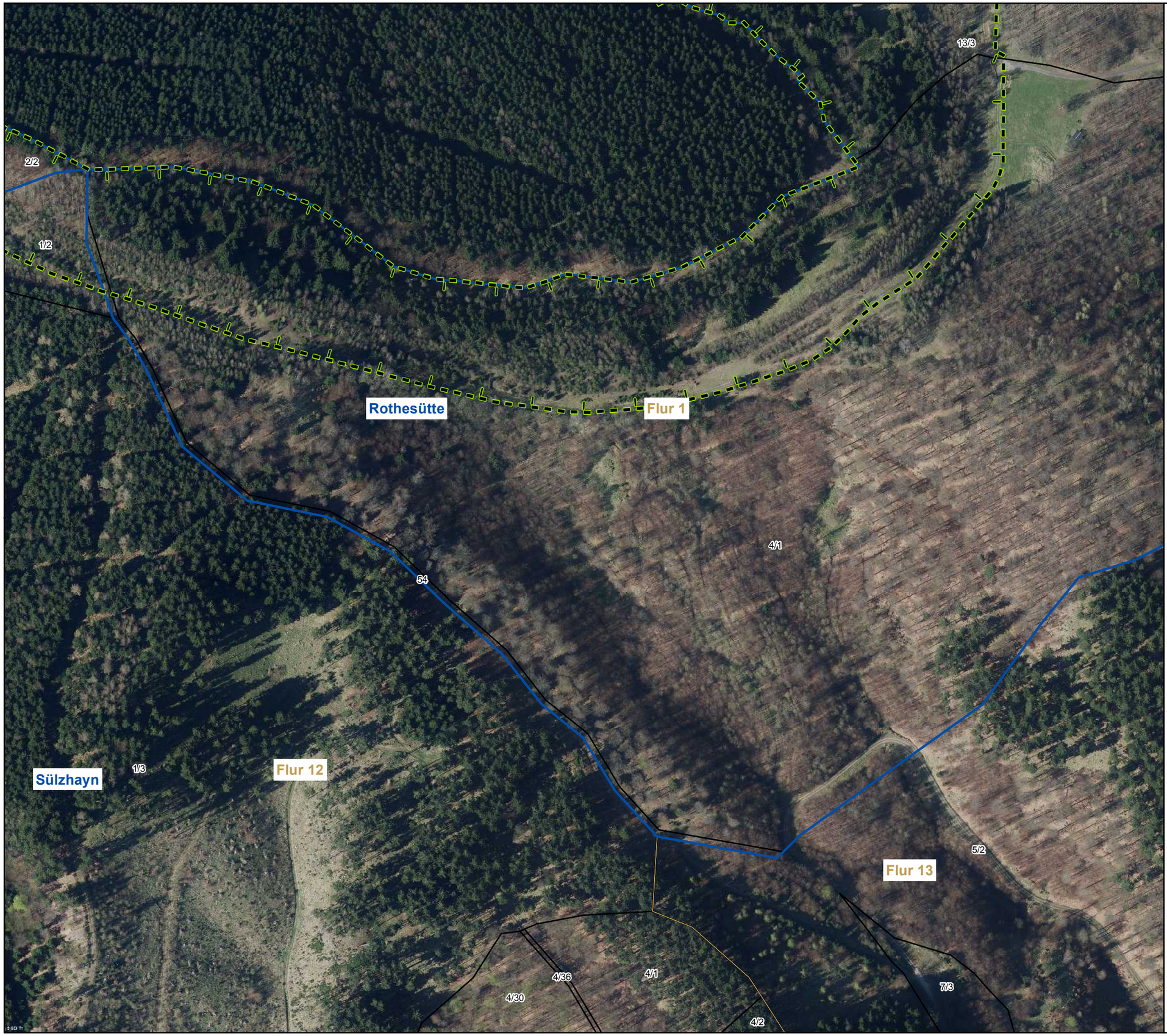

Karte 5 / 854

N

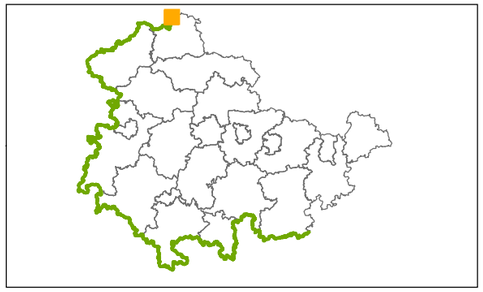

Auszug aus der Schutzgebietskarte

gemäß § 2 Abs. 3 des Thüringer Gesetzes über das

Nationale Naturmonument "Grünes Band Thüringen"

(Thüringer Grünes-Band-Gesetz -ThürGBG-)

Legende

Diese Karte wurde digital erstellt.

- Nationales Naturmonument
- Gemarkung
- Flur
- Flurstücke Stand 28. Februar 2017
- Gebäude Stand 28. Februar 2017
- Naturschutzgebiete (NSG) inkl. BR-Zonen I/II (nachrichtlich)
- Geschützte Landschaftsbestandteile (nachrichtlich)

Kartengrundlage:
Digitales Orthophoto

Maßstab 1:2.500 0 25 50 100 Meter

Die raumbezogenen Basisdaten wurden von dem Thüringer Landesamt für Vermessung und Geoinformation bereitgestellt und werden gemäß bestehender Vereinbarungen genutzt.

Erfurt, den ...

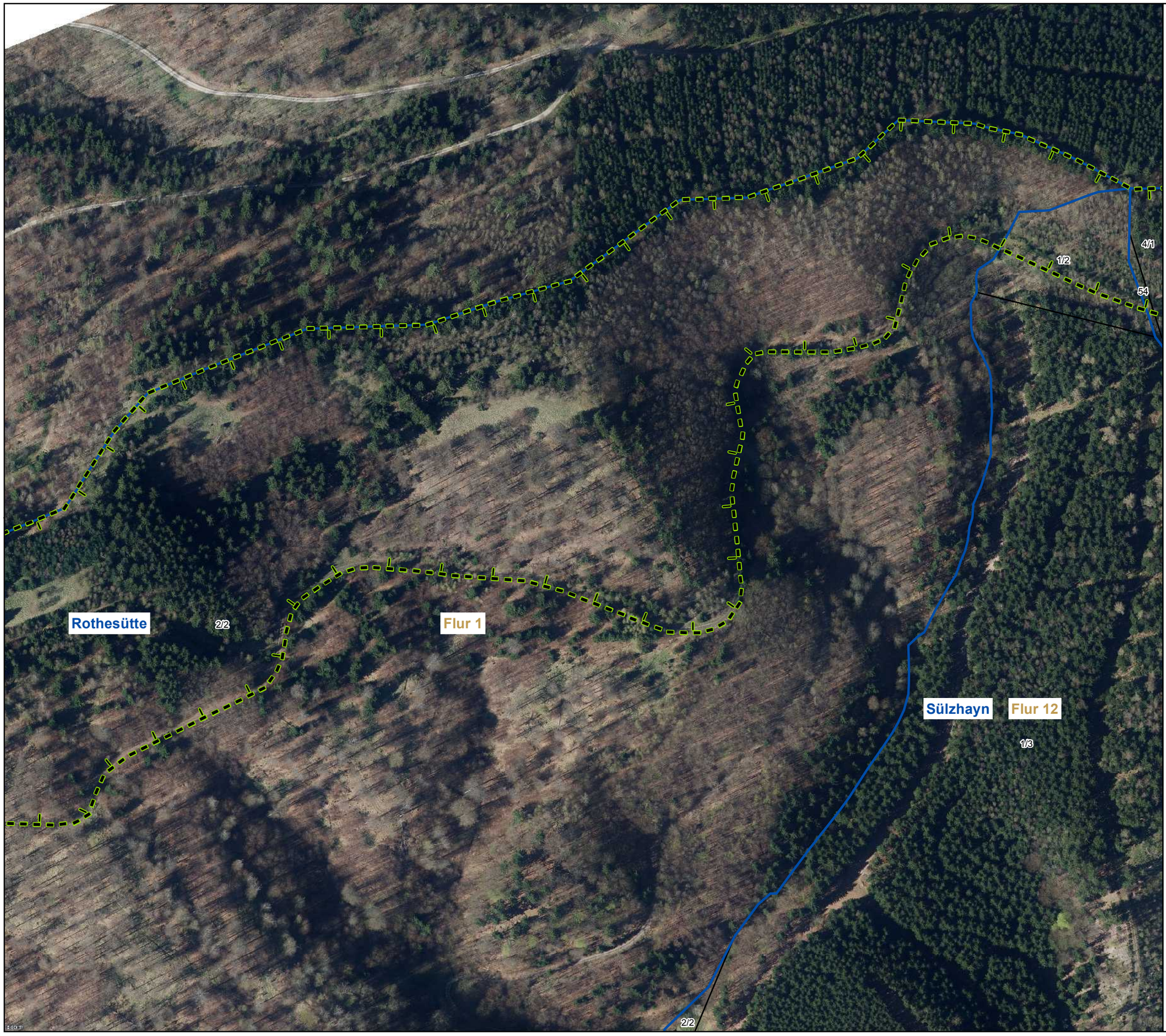

Karte 6 / 854

N

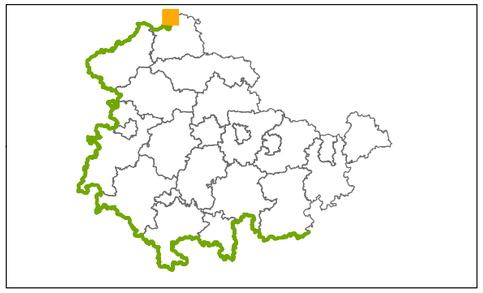

Auszug aus der Schutzgebietskarte

gemäß § 2 Abs. 3 des Thüringer Gesetzes über das

Nationale Naturmonument "Grünes Band Thüringen"

(Thüringer Grünes-Band-Gesetz -ThürGBG-)

Legende

Diese Karte wurde digital erstellt.

- Nationales Naturmonument
- Gemarkung
- Flur
- Flurstücke Stand 28. Februar 2017
- Gebäude Stand 28. Februar 2017
- Naturschutzgebiete (NSG) inkl. BR-Zonen I/II (nachrichtlich)
- Geschützte Landschaftsbestandteile (nachrichtlich)

Kartengrundlage:
Digitales Orthophoto

Maßstab 1:2.500 0 25 50 100 Meter

Die raumbezogenen Basisdaten wurden von dem Thüringer Landesamt für Vermessung und Geoinformation bereitgestellt und werden gemäß bestehender Vereinbarungen genutzt.

Erfurt, den ...

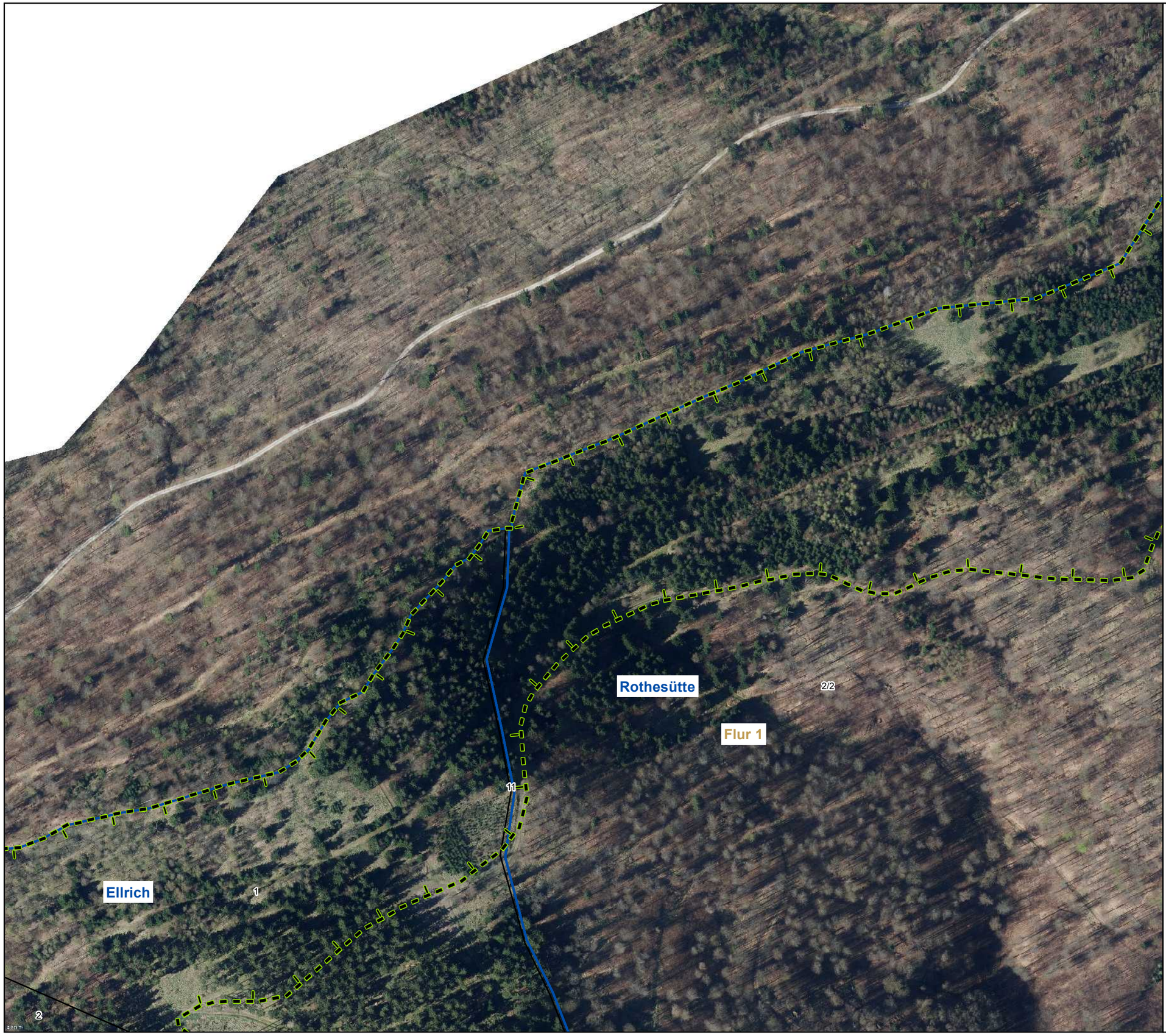

Karte 7 / 854

N

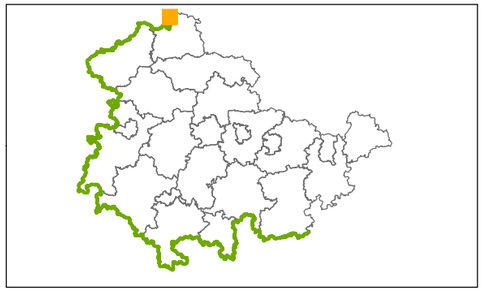

Auszug aus der Schutzgebietskarte

gemäß § 2 Abs. 3 des Thüringer Gesetzes über das

Nationale Naturmonument "Grünes Band Thüringen"

(Thüringer Grünes-Band-Gesetz -ThürGBG-)

Legende

Diese Karte wurde digital erstellt.

- Nationales Naturmonument
- Gemarkung
- Flur
- Flurstücke Stand 28. Februar 2017
- Gebäude Stand 28. Februar 2017
- Naturschutzgebiete (NSG) inkl. BR-Zonen I/II (nachrichtlich)
- Geschützte Landschaftsbestandteile (nachrichtlich)

Kartengrundlage:
Digitales Orthophoto

Maßstab 1:2.500 0 25 50 100 Meter

Die raumbezogenen Basisdaten wurden von dem Thüringer Landesamt für Vermessung und Geoinformation bereitgestellt und werden gemäß bestehender Vereinbarungen genutzt.

Erfurt, den ...

Karte 8 / 854

N

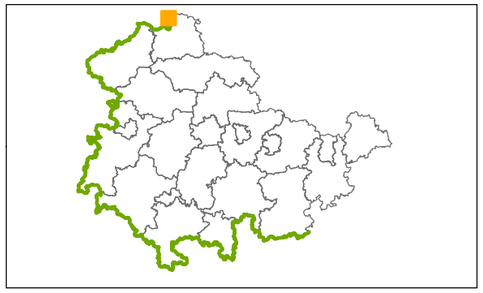

Auszug aus der Schutzgebietskarte

gemäß § 2 Abs. 3 des Thüringer Gesetzes über das

Nationale Naturmonument "Grünes Band Thüringen"

(Thüringer Grünes-Band-Gesetz -ThürGBG-)

Legende

Diese Karte wurde digital erstellt.

- Nationales Naturmonument
- Gemarkung
- Flur
- Flurstücke Stand 28. Februar 2017
- Gebäude Stand 28. Februar 2017
- Naturschutzgebiete (NSG) inkl. BR-Zonen I/II (nachrichtlich)
- Geschützte Landschaftsbestandteile (nachrichtlich)

Kartengrundlage:
Digitales Orthophoto

Maßstab 1:2.500 0 25 50 100 Meter

Die raumbezogenen Basisdaten wurden von dem Thüringer Landesamt für Vermessung und Geoinformation bereitgestellt und werden gemäß bestehender Vereinbarungen genutzt.

Erfurt, den ...



Karte 9 / 854

N

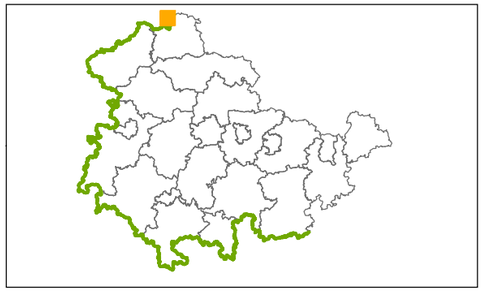

Auszug aus der Schutzgebietskarte

gemäß § 2 Abs. 3 des Thüringer Gesetzes über das

Nationale Naturmonument "Grünes Band Thüringen"

(Thüringer Grünes-Band-Gesetz -ThürGBG-)

Legende

Diese Karte wurde digital erstellt.

- Nationales Naturmonument
- Gemarkung
- Flur
- Flurstücke Stand 28. Februar 2017
- Gebäude Stand 28. Februar 2017
- Naturschutzgebiete (NSG) inkl. BR-Zonen I/II (nachrichtlich)
- Geschützte Landschaftsbestandteile (nachrichtlich)

Kartengrundlage:
Digitales Orthophoto

Maßstab 1:2.500 0 25 50 100 Meter

Die raumbezogenen Basisdaten wurden von dem Thüringer Landesamt für Vermessung und Geoinformation bereitgestellt und werden gemäß bestehender Vereinbarungen genutzt.

Erfurt, den ...

Karte 10 / 854

N

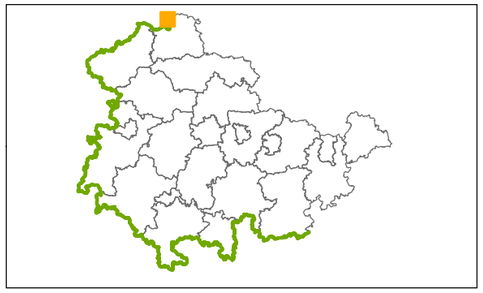

Auszug aus der Schutzgebietskarte

gemäß § 2 Abs. 3 des Thüringer Gesetzes über das

Nationale Naturmonument "Grünes Band Thüringen"

(Thüringer Grünes-Band-Gesetz -ThürGBG-)

Legende

Diese Karte wurde digital erstellt.

- Nationales Naturmonument
- Gemarkung
- Flur
- Flurstücke Stand 28. Februar 2017
- Gebäude Stand 28. Februar 2017
- Naturschutzgebiete (NSG) inkl. BR-Zonen I/II (nachrichtlich)
- Geschützte Landschaftsbestandteile (nachrichtlich)

Kartengrundlage:
Digitales Orthophoto

Maßstab 1:2.500 0 25 50 100 Meter

Die raumbezogenen Basisdaten wurden von dem Thüringer Landesamt für Vermessung und Geoinformation bereitgestellt und werden gemäß bestehender Vereinbarungen genutzt.

Erfurt, den ...

Karte 11 / 854

N

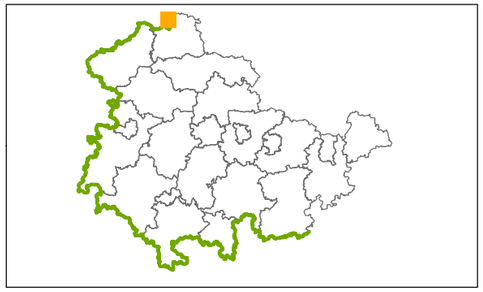

Auszug aus der Schutzgebietskarte

gemäß § 2 Abs. 3 des Thüringer Gesetzes über das

Nationale Naturmonument "Grünes Band Thüringen"

(Thüringer Grünes-Band-Gesetz -ThürGBG-)

Legende

Diese Karte wurde digital erstellt.

- Nationales Naturmonument
- Gemarkung
- Flur
- Flurstücke Stand 28. Februar 2017
- Gebäude Stand 28. Februar 2017
- Naturschutzgebiete (NSG) inkl. BR-Zonen I/II (nachrichtlich)
- Geschützte Landschaftsbestandteile (nachrichtlich)

Kartengrundlage:
Digitales Orthophoto

Maßstab 1:2.500 0 25 50 100 Meter

Die raumbezogenen Basisdaten wurden von dem Thüringer Landesamt für Vermessung und Geoinformation bereitgestellt und werden gemäß bestehender Vereinbarungen genutzt.

Erfurt, den ...

Karte 12 / 854

N

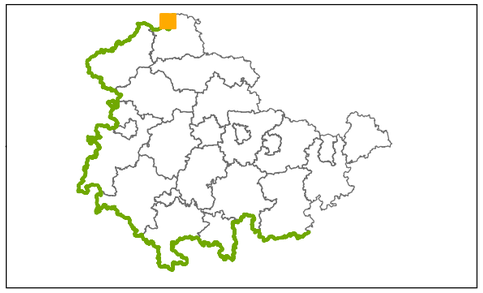

Auszug aus der Schutzgebietskarte

gemäß § 2 Abs. 3 des Thüringer Gesetzes über das

Nationale Naturmonument "Grünes Band Thüringen"

(Thüringer Grünes-Band-Gesetz -ThürGBG-)

Legende

Diese Karte wurde digital erstellt.

- Nationales Naturmonument
- Gemarkung
- Flur
- Flurstücke Stand 28. Februar 2017
- Gebäude Stand 28. Februar 2017
- Naturschutzgebiete (NSG) inkl. BR-Zonen I/II (nachrichtlich)
- Geschützte Landschaftsbestandteile (nachrichtlich)

Kartengrundlage:
Digitales Orthophoto

Maßstab 1:2.500 0 25 50 100 Meter

Die raumbezogenen Basisdaten wurden von dem Thüringer Landesamt für Vermessung und Geoinformation bereitgestellt und werden gemäß bestehender Vereinbarungen genutzt.

Erfurt, den ...

Karte 13 / 854

N

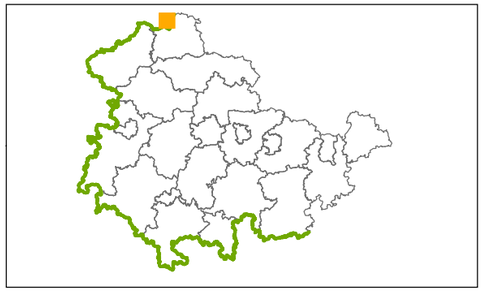

Auszug aus der Schutzgebietskarte

gemäß § 2 Abs. 3 des Thüringer Gesetzes über das

Nationale Naturmonument "Grünes Band Thüringen"

(Thüringer Grünes-Band-Gesetz -ThürGBG-)

Legende

Diese Karte wurde digital erstellt.

- Nationales Naturmonument
- Gemarkung
- Flur
- Flurstücke Stand 28. Februar 2017
- Gebäude Stand 28. Februar 2017
- Naturschutzgebiete (NSG) inkl. BR-Zonen I/II (nachrichtlich)
- Geschützte Landschaftsbestandteile (nachrichtlich)

Kartengrundlage:
Digitales Orthophoto

Maßstab 1:2.500 0 25 50 100 Meter

Die raumbezogenen Basisdaten wurden von dem Thüringer Landesamt für Vermessung und Geoinformation bereitgestellt und werden gemäß bestehender Vereinbarungen genutzt.

Erfurt, den ...

Karte 14 / 854

N

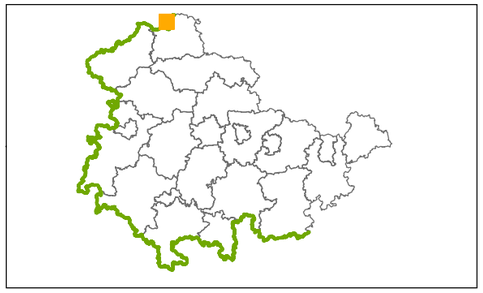

Auszug aus der Schutzgebietskarte

gemäß § 2 Abs. 3 des Thüringer Gesetzes über das

Nationale Naturmonument "Grünes Band Thüringen"

(Thüringer Grünes-Band-Gesetz -ThürGBG-)

Legende

Diese Karte wurde digital erstellt.

- Nationales Naturmonument
- Gemarkung
- Flur
- Flurstücke Stand 28. Februar 2017
- Gebäude Stand 28. Februar 2017
- Naturschutzgebiete (NSG) inkl. BR-Zonen I/II (nachrichtlich)
- Geschützte Landschaftsbestandteile (nachrichtlich)

Kartengrundlage:
Digitales Orthophoto

Maßstab 1:2.500 0 25 50 100 Meter

Die raumbezogenen Basisdaten wurden von dem Thüringer Landesamt für Vermessung und Geoinformation bereitgestellt und werden gemäß bestehender Vereinbarungen genutzt.

Erfurt, den ...



Karte 15 / 854

N

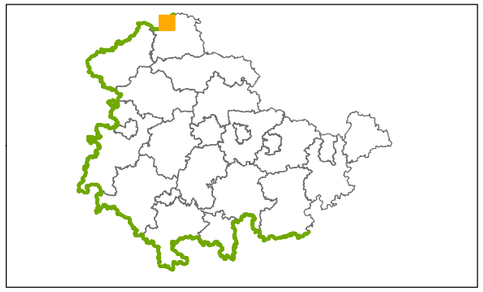

Auszug aus der Schutzgebietskarte

gemäß § 2 Abs. 3 des Thüringer Gesetzes über das

Nationale Naturmonument "Grünes Band Thüringen"

(Thüringer Grünes-Band-Gesetz -ThürGBG-)

Legende

Diese Karte wurde digital erstellt.

- Nationales Naturmonument
- Gemarkung
- Flur
- Flurstücke Stand 28. Februar 2017
- Gebäude Stand 28. Februar 2017
- Naturschutzgebiete (NSG) inkl. BR-Zonen I/II (nachrichtlich)
- Geschützte Landschaftsbestandteile (nachrichtlich)

Kartengrundlage:
Digitales Orthophoto

Maßstab 1:2.500 0 25 50 100 Meter

Die raumbezogenen Basisdaten wurden von dem Thüringer Landesamt für Vermessung und Geoinformation bereitgestellt und werden gemäß bestehender Vereinbarungen genutzt.

Erfurt, den ...



Karte 16 / 854

N

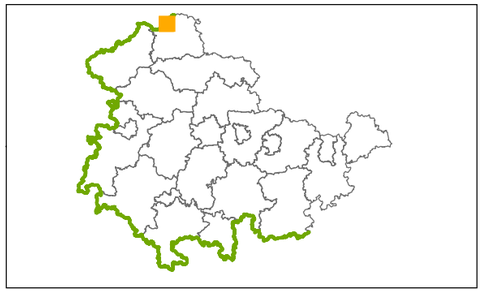

Auszug aus der Schutzgebietskarte

gemäß § 2 Abs. 3 des Thüringer Gesetzes über das

Nationale Naturmonument "Grünes Band Thüringen"

(Thüringer Grünes-Band-Gesetz -ThürGBG-)

Legende

Diese Karte wurde digital erstellt.

- Nationales Naturmonument
- Gemarkung
- Flur
- Flurstücke Stand 28. Februar 2017
- Gebäude Stand 28. Februar 2017
- Naturschutzgebiete (NSG) inkl. BR-Zonen I/II (nachrichtlich)
- Geschützte Landschaftsbestandteile (nachrichtlich)

Kartengrundlage:
Digitales Orthophoto

Maßstab 1:2.500 0 25 50 100 Meter

Die raumbezogenen Basisdaten wurden von dem Thüringer Landesamt für Vermessung und Geoinformation bereitgestellt und werden gemäß bestehender Vereinbarungen genutzt.

Erfurt, den ...

Karte 17 / 854

N

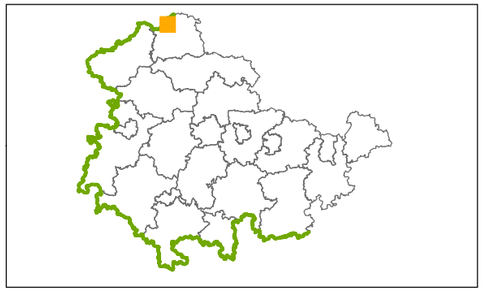

Auszug aus der Schutzgebietskarte

gemäß § 2 Abs. 3 des Thüringer Gesetzes über das

Nationale Naturmonument "Grünes Band Thüringen"

(Thüringer Grünes-Band-Gesetz -ThürGBG-)

Legende

Diese Karte wurde digital erstellt.

- Nationales Naturmonument
- Gemarkung
- Flur
- Flurstücke Stand 28. Februar 2017
- Gebäude Stand 28. Februar 2017
- Naturschutzgebiete (NSG) inkl. BR-Zonen I/II (nachrichtlich)
- Geschützte Landschaftsbestandteile (nachrichtlich)

Kartengrundlage:
Digitales Orthophoto

Maßstab 1:2.500 0 25 50 100 Meter

Die raumbezogenen Basisdaten wurden von dem Thüringer Landesamt für Vermessung und Geoinformation bereitgestellt und werden gemäß bestehender Vereinbarungen genutzt.

Erfurt, den ...

Karte 18 / 854

N

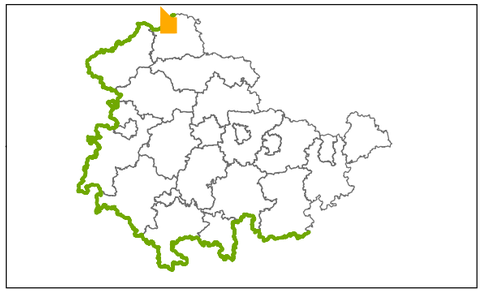

Auszug aus der Schutzgebietskarte

gemäß § 2 Abs. 3 des Thüringer Gesetzes über das

Nationale Naturmonument "Grünes Band Thüringen"

(Thüringer Grünes-Band-Gesetz -ThürGBG-)

Legende

Diese Karte wurde digital erstellt.

- Nationales Naturmonument
- Gemarkung
- Flur
- Flurstücke Stand 28. Februar 2017
- Gebäude Stand 28. Februar 2017
- Naturschutzgebiete (NSG) inkl. BR-Zonen I/II (nachrichtlich)
- Geschützte Landschaftsbestandteile (nachrichtlich)

Kartengrundlage:
Digitales Orthophoto

Maßstab 1:2.500 0 25 50 100 Meter

Die raumbezogenen Basisdaten wurden von dem Thüringer Landesamt für Vermessung und Geoinformation bereitgestellt und werden gemäß bestehender Vereinbarungen genutzt.

Erfurt, den ...

Karte 19 / 854

N

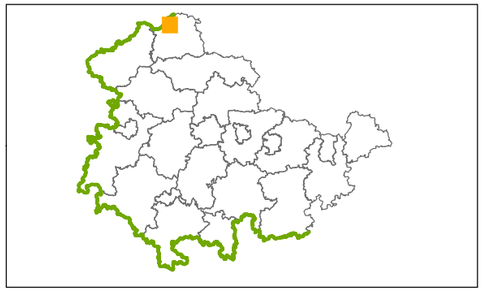

Auszug aus der Schutzgebietskarte

gemäß § 2 Abs. 3 des Thüringer Gesetzes über das

Nationale Naturmonument "Grünes Band Thüringen"

(Thüringer Grünes-Band-Gesetz -ThürGBG-)

Legende

Diese Karte wurde digital erstellt.

- Nationales Naturmonument
- Gemarkung
- Flur
- Flurstücke Stand 28. Februar 2017
- Gebäude Stand 28. Februar 2017
- Naturschutzgebiete (NSG) inkl. BR-Zonen I/II (nachrichtlich)
- Geschützte Landschaftsbestandteile (nachrichtlich)

Kartengrundlage:
Digitales Orthophoto

Maßstab 1:2.500 0 25 50 100 Meter

Die raumbezogenen Basisdaten wurden von dem Thüringer Landesamt für Vermessung und Geoinformation bereitgestellt und werden gemäß bestehender Vereinbarungen genutzt.

Erfurt, den ...



Karte 20 / 854

N

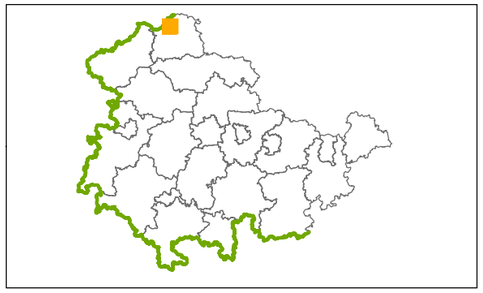

Auszug aus der Schutzgebietskarte

gemäß § 2 Abs. 3 des Thüringer Gesetzes über das

Nationale Naturmonument "Grünes Band Thüringen"

(Thüringer Grünes-Band-Gesetz -ThürGBG-)

Legende

Diese Karte wurde digital erstellt.

- Nationales Naturmonument
- Gemarkung
- Flur
- Flurstücke Stand 28. Februar 2017
- Gebäude Stand 28. Februar 2017
- Naturschutzgebiete (NSG) inkl. BR-Zonen I/II (nachrichtlich)
- Geschützte Landschaftsbestandteile (nachrichtlich)

Kartengrundlage:
Digitales Orthophoto

Maßstab 1:2.500 0 25 50 100 Meter

Die raumbezogenen Basisdaten wurden von dem Thüringer Landesamt für Vermessung und Geoinformation bereitgestellt und werden gemäß bestehender Vereinbarungen genutzt.

Erfurt, den ...

Karte 21 / 854

N

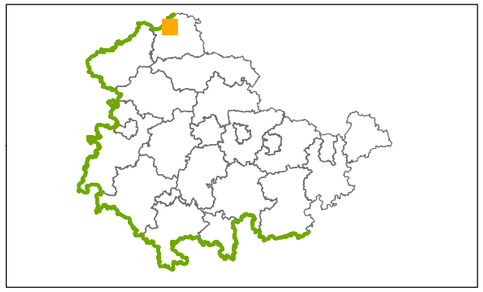

Auszug aus der Schutzgebietskarte

gemäß § 2 Abs. 3 des Thüringer Gesetzes über das

Nationale Naturmonument "Grünes Band Thüringen"

(Thüringer Grünes-Band-Gesetz -ThürGBG-)

Legende

Diese Karte wurde digital erstellt.

- Nationales Naturmonument
- Gemarkung
- Flur
- Flurstücke Stand 28. Februar 2017
- Gebäude Stand 28. Februar 2017
- Naturschutzgebiete (NSG) inkl. BR-Zonen I/II (nachrichtlich)
- Geschützte Landschaftsbestandteile (nachrichtlich)

Kartengrundlage:
Digitales Orthophoto

Maßstab 1:2.500 0 25 50 100 Meter

Die raumbezogenen Basisdaten wurden von dem Thüringer Landesamt für Vermessung und Geoinformation bereitgestellt und werden gemäß bestehender Vereinbarungen genutzt.

Erfurt, den ...

Karte 22 / 854

N

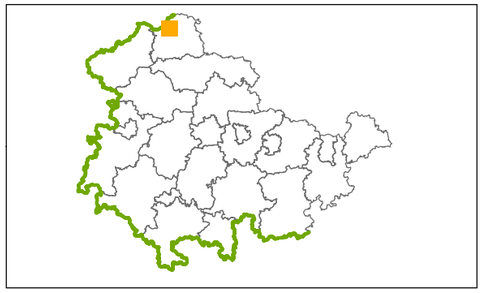

Auszug aus der Schutzgebietskarte

gemäß § 2 Abs. 3 des Thüringer Gesetzes über das

Nationale Naturmonument "Grünes Band Thüringen"

(Thüringer Grünes-Band-Gesetz -ThürGBG-)

Legende

Diese Karte wurde digital erstellt.

- Nationales Naturmonument
- Gemarkung
- Flur
- Flurstücke Stand 28. Februar 2017
- Gebäude Stand 28. Februar 2017
- Naturschutzgebiete (NSG) inkl. BR-Zonen I/II (nachrichtlich)
- Geschützte Landschaftsbestandteile (nachrichtlich)

Kartengrundlage:
Digitales Orthophoto

Maßstab 1:2.500 0 25 50 100 Meter

Die raumbezogenen Basisdaten wurden von dem Thüringer Landesamt für Vermessung und Geoinformation bereitgestellt und werden gemäß bestehender Vereinbarungen genutzt.

Erfurt, den ...

Karte 23 / 854

N

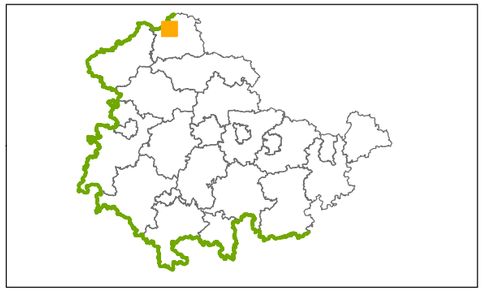

Auszug aus der Schutzgebietskarte

gemäß § 2 Abs. 3 des Thüringer Gesetzes über das

Nationale Naturmonument "Grünes Band Thüringen"

(Thüringer Grünes-Band-Gesetz -ThürGBG-)

Legende

Diese Karte wurde digital erstellt.

- Nationales Naturmonument
- Gemarkung
- Flur
- Flurstücke Stand 28. Februar 2017
- Gebäude Stand 28. Februar 2017
- Naturschutzgebiete (NSG) inkl. BR-Zonen I/II (nachrichtlich)
- Geschützte Landschaftsbestandteile (nachrichtlich)

Kartengrundlage:
Digitales Orthophoto

Maßstab 1:2.500 0 25 50 100 Meter

Die raumbezogenen Basisdaten wurden von dem Thüringer Landesamt für Vermessung und Geoinformation bereitgestellt und werden gemäß bestehender Vereinbarungen genutzt.

Erfurt, den ...

Karte 24 / 854

N

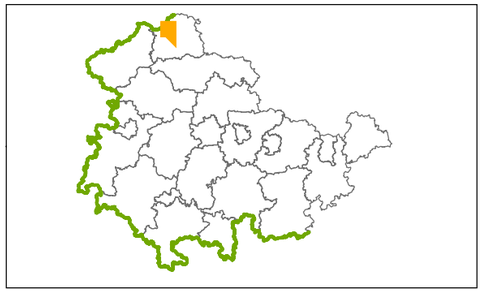

Auszug aus der Schutzgebietskarte

gemäß § 2 Abs. 3 des Thüringer Gesetzes über das

Nationale Naturmonument "Grünes Band Thüringen"

(Thüringer Grünes-Band-Gesetz -ThürGBG-)

Legende

Diese Karte wurde digital erstellt.

- Nationales Naturmonument
- Gemarkung
- Flur
- Flurstücke Stand 28. Februar 2017
- Gebäude Stand 28. Februar 2017
- Naturschutzgebiete (NSG) inkl. BR-Zonen I/II (nachrichtlich)
- Geschützte Landschaftsbestandteile (nachrichtlich)

Kartengrundlage:
Digitales Orthophoto

Maßstab 1:2.500 0 25 50 100 Meter

Die raumbezogenen Basisdaten wurden von dem Thüringer Landesamt für Vermessung und Geoinformation bereitgestellt und werden gemäß bestehender Vereinbarungen genutzt.

Erfurt, den ...

Karte 25 / 854

N

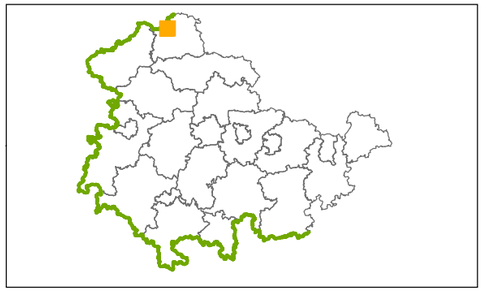

Auszug aus der Schutzgebietskarte

gemäß § 2 Abs. 3 des Thüringer Gesetzes über das

Nationale Naturmonument "Grünes Band Thüringen"

(Thüringer Grünes-Band-Gesetz -ThürGBG-)

Legende

Diese Karte wurde digital erstellt.

- Nationales Naturmonument
- Gemarkung
- Flur
- Flurstücke Stand 28. Februar 2017
- Gebäude Stand 28. Februar 2017
- Naturschutzgebiete (NSG) inkl. BR-Zonen I/II (nachrichtlich)
- Geschützte Landschaftsbestandteile (nachrichtlich)

Kartengrundlage:
Digitales Orthophoto

Maßstab 1:2.500 0 25 50 100 Meter

Die raumbezogenen Basisdaten wurden von dem Thüringer Landesamt für Vermessung und Geoinformation bereitgestellt und werden gemäß bestehender Vereinbarungen genutzt.

Erfurt, den ...

Karte 26 / 854

N

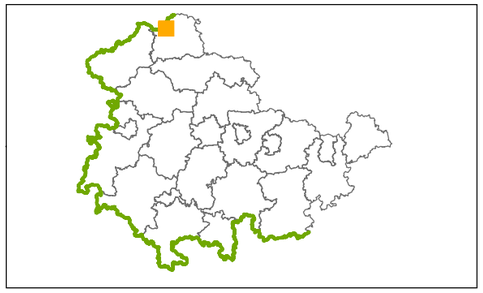

Auszug aus der Schutzgebietskarte

gemäß § 2 Abs. 3 des Thüringer Gesetzes über das

Nationale Naturmonument "Grünes Band Thüringen"

(Thüringer Grünes-Band-Gesetz -ThürGBG-)

Legende

Diese Karte wurde digital erstellt.

- Nationales Naturmonument
- Gemarkung
- Flur
- Flurstücke Stand 28. Februar 2017
- Gebäude Stand 28. Februar 2017
- Naturschutzgebiete (NSG) inkl. BR-Zonen I/II (nachrichtlich)
- Geschützte Landschaftsbestandteile (nachrichtlich)

Kartengrundlage:
Digitales Orthophoto

Maßstab 1:2.500 0 25 50 100 Meter

Die raumbezogenen Basisdaten wurden von dem Thüringer Landesamt für Vermessung und Geoinformation bereitgestellt und werden gemäß bestehender Vereinbarungen genutzt.

Erfurt, den ...

Karte 27 / 854

N

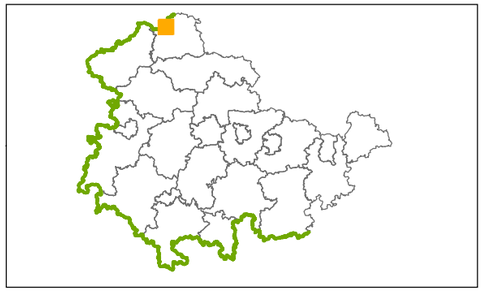

Auszug aus der Schutzgebietskarte

gemäß § 2 Abs. 3 des Thüringer Gesetzes über das

Nationale Naturmonument "Grünes Band Thüringen"

(Thüringer Grünes-Band-Gesetz -ThürGBG-)

Legende

Diese Karte wurde digital erstellt.

- Nationales Naturmonument
- Gemarkung
- Flur
- Flurstücke Stand 28. Februar 2017
- Gebäude Stand 28. Februar 2017
- Naturschutzgebiete (NSG) inkl. BR-Zonen I/II (nachrichtlich)
- Geschützte Landschaftsbestandteile (nachrichtlich)

Kartengrundlage:
Digitales Orthophoto

Maßstab 1:2.500 0 25 50 100 Meter

Die raumbezogenen Basisdaten wurden von dem Thüringer Landesamt für Vermessung und Geoinformation bereitgestellt und werden gemäß bestehender Vereinbarungen genutzt.

Erfurt, den ...

Karte 28 / 854

N

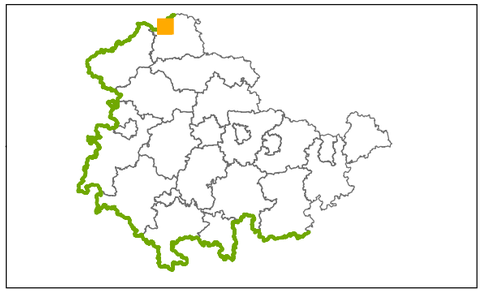

Auszug aus der Schutzgebietskarte

gemäß § 2 Abs. 3 des Thüringer Gesetzes über das

Nationale Naturmonument "Grünes Band Thüringen"

(Thüringer Grünes-Band-Gesetz -ThürGBG-)

Legende

Diese Karte wurde digital erstellt.

- Nationales Naturmonument
- Gemarkung
- Flur
- Flurstücke Stand 28. Februar 2017
- Gebäude Stand 28. Februar 2017
- Naturschutzgebiete (NSG) inkl. BR-Zonen I/II (nachrichtlich)
- Geschützte Landschaftsbestandteile (nachrichtlich)

Kartengrundlage:
Digitales Orthophoto

Maßstab 1:2.500 0 25 50 100 Meter

Die raumbezogenen Basisdaten wurden von dem Thüringer Landesamt für Vermessung und Geoinformation bereitgestellt und werden gemäß bestehender Vereinbarungen genutzt.

Erfurt, den ...

Karte 29 / 854

N

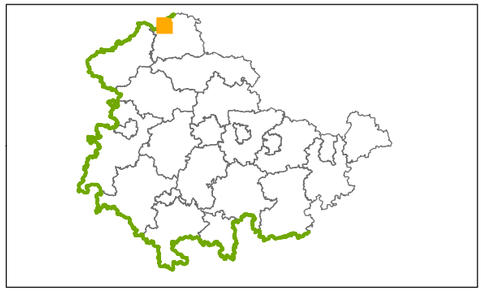

Auszug aus der Schutzgebietskarte

gemäß § 2 Abs. 3 des Thüringer Gesetzes über das

Nationale Naturmonument "Grünes Band Thüringen"

(Thüringer Grünes-Band-Gesetz -ThürGBG-)

Legende

Diese Karte wurde digital erstellt.

- Nationales Naturmonument
- Gemarkung
- Flur
- Flurstücke Stand 28. Februar 2017
- Gebäude Stand 28. Februar 2017
- Naturschutzgebiete (NSG) inkl. BR-Zonen I/II (nachrichtlich)
- Geschützte Landschaftsbestandteile (nachrichtlich)

Kartengrundlage:
Digitales Orthophoto

Maßstab 1:2.500 0 25 50 100 Meter

Die raumbezogenen Basisdaten wurden von dem Thüringer Landesamt für Vermessung und Geoinformation bereitgestellt und werden gemäß bestehender Vereinbarungen genutzt.

Erfurt, den ...

Karte 30 / 854

N

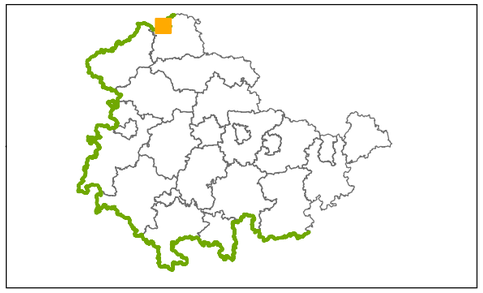

Auszug aus der Schutzgebietskarte

gemäß § 2 Abs. 3 des Thüringer Gesetzes über das

Nationale Naturmonument "Grünes Band Thüringen"

(Thüringer Grünes-Band-Gesetz -ThürGBG-)

Legende

Diese Karte wurde digital erstellt.

- Nationales Naturmonument
- Gemarkung
- Flur
- Flurstücke Stand 28. Februar 2017
- Gebäude Stand 28. Februar 2017
- Naturschutzgebiete (NSG) inkl. BR-Zonen I/II (nachrichtlich)
- Geschützte Landschaftsbestandteile (nachrichtlich)

Kartengrundlage:
Digitales Orthophoto

Maßstab 1:2.500 0 25 50 100 Meter

Die raumbezogenen Basisdaten wurden von dem Thüringer Landesamt für Vermessung und Geoinformation bereitgestellt und werden gemäß bestehender Vereinbarungen genutzt.

Erfurt, den ...

Karte 31 / 854

N

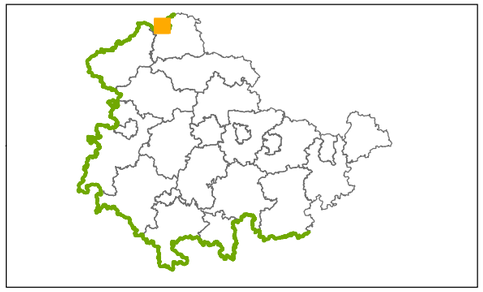

Auszug aus der Schutzgebietskarte

gemäß § 2 Abs. 3 des Thüringer Gesetzes über das

Nationale Naturmonument "Grünes Band Thüringen"

(Thüringer Grünes-Band-Gesetz -ThürGBG-)

Legende

Diese Karte wurde digital erstellt.

- Nationales Naturmonument
- Gemarkung
- Flur
- Flurstücke Stand 28. Februar 2017
- Gebäude Stand 28. Februar 2017
- Naturschutzgebiete (NSG) inkl. BR-Zonen I/II (nachrichtlich)
- Geschützte Landschaftsbestandteile (nachrichtlich)

Kartengrundlage:
Digitales Orthophoto

Maßstab 1:2.500 0 25 50 100 Meter

Die raumbezogenen Basisdaten wurden von dem Thüringer Landesamt für Vermessung und Geoinformation bereitgestellt und werden gemäß bestehender Vereinbarungen genutzt.

Erfurt, den ...



Karte 32 / 854

N

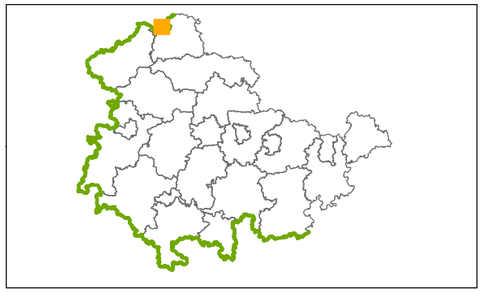

Auszug aus der Schutzgebietskarte

gemäß § 2 Abs. 3 des Thüringer Gesetzes über das

Nationale Naturmonument "Grünes Band Thüringen"

(Thüringer Grünes-Band-Gesetz -ThürGBG-)

Legende

Diese Karte wurde digital erstellt.

- Nationales Naturmonument
- Gemarkung
- Flur
- Flurstücke Stand 28. Februar 2017
- Gebäude Stand 28. Februar 2017
- Naturschutzgebiete (NSG) inkl. BR-Zonen I/II (nachrichtlich)
- Geschützte Landschaftsbestandteile (nachrichtlich)

Kartengrundlage:
Digitales Orthophoto

Maßstab 1:2.500 0 25 50 100 Meter

Die raumbezogenen Basisdaten wurden von dem Thüringer Landesamt für Vermessung und Geoinformation bereitgestellt und werden gemäß bestehender Vereinbarungen genutzt.

Erfurt, den ...

Karte 33 / 854

N

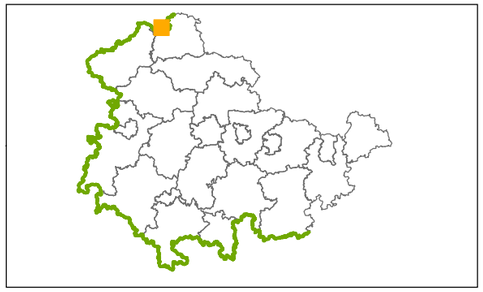

Auszug aus der Schutzgebietskarte

gemäß § 2 Abs. 3 des Thüringer Gesetzes über das

Nationale Naturmonument "Grünes Band Thüringen"

(Thüringer Grünes-Band-Gesetz -ThürGBG-)

Legende

Diese Karte wurde digital erstellt.

- Nationales Naturmonument
- Gemarkung
- Flur
- Flurstücke Stand 28. Februar 2017
- Gebäude Stand 28. Februar 2017
- Naturschutzgebiete (NSG) inkl. BR-Zonen I/II (nachrichtlich)
- Geschützte Landschaftsbestandteile (nachrichtlich)

Kartengrundlage:
Digitales Orthophoto

Maßstab 1:2.500 0 25 50 100 Meter

Die raumbezogenen Basisdaten wurden von dem Thüringer Landesamt für Vermessung und Geoinformation bereitgestellt und werden gemäß bestehender Vereinbarungen genutzt.

Erfurt, den ...

Karte 34 / 854

N

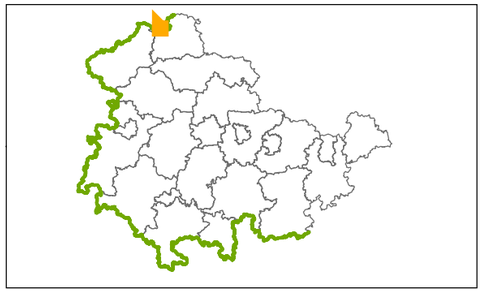

Auszug aus der Schutzgebietskarte

gemäß § 2 Abs. 3 des Thüringer Gesetzes über das

Nationale Naturmonument "Grünes Band Thüringen"

(Thüringer Grünes-Band-Gesetz -ThürGBG-)

Legende

Diese Karte wurde digital erstellt.

- Nationales Naturmonument
- Gemarkung
- Flur
- Flurstücke Stand 28. Februar 2017
- Gebäude Stand 28. Februar 2017
- Naturschutzgebiete (NSG) inkl. BR-Zonen I/II (nachrichtlich)
- Geschützte Landschaftsbestandteile (nachrichtlich)

Kartengrundlage:
Digitales Orthophoto

Maßstab 1:2.500 0 25 50 100 Meter

Die raumbezogenen Basisdaten wurden von dem Thüringer Landesamt für Vermessung und Geoinformation bereitgestellt und werden gemäß bestehender Vereinbarungen genutzt.

Erfurt, den ...



Karte 35 / 854

N

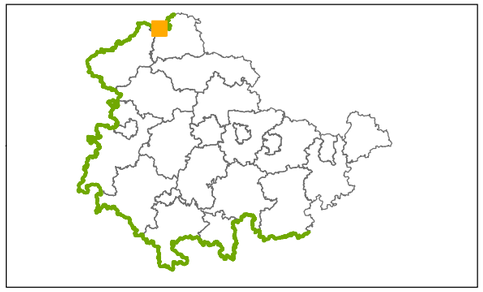

Auszug aus der Schutzgebietskarte

gemäß § 2 Abs. 3 des Thüringer Gesetzes über das

Nationale Naturmonument "Grünes Band Thüringen"

(Thüringer Grünes-Band-Gesetz -ThürGBG-)

Legende

Diese Karte wurde digital erstellt.

- Nationales Naturmonument
- Gemarkung
- Flur
- Flurstücke Stand 28. Februar 2017
- Gebäude Stand 28. Februar 2017
- Naturschutzgebiete (NSG) inkl. BR-Zonen I/II (nachrichtlich)
- Geschützte Landschaftsbestandteile (nachrichtlich)

Kartengrundlage:
Digitales Orthophoto

Maßstab 1:2.500 0 25 50 100 Meter

Die raumbezogenen Basisdaten wurden von dem Thüringer Landesamt für Vermessung und Geoinformation bereitgestellt und werden gemäß bestehender Vereinbarungen genutzt.

Erfurt, den ...

Karte 36 / 854

N

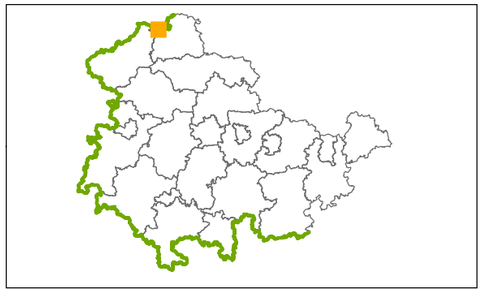

Auszug aus der Schutzgebietskarte

gemäß § 2 Abs. 3 des Thüringer Gesetzes über das

Nationale Naturmonument "Grünes Band Thüringen"

(Thüringer Grünes-Band-Gesetz -ThürGBG-)

Legende

Diese Karte wurde digital erstellt.

- Nationales Naturmonument
- Gemarkung
- Flur
- Flurstücke Stand 28. Februar 2017
- Gebäude Stand 28. Februar 2017
- Naturschutzgebiete (NSG) inkl. BR-Zonen I/II (nachrichtlich)
- Geschützte Landschaftsbestandteile (nachrichtlich)

Kartengrundlage:
Digitales Orthophoto

Maßstab 1:2.500 0 25 50 100 Meter

Die raumbezogenen Basisdaten wurden von dem Thüringer Landesamt für Vermessung und Geoinformation bereitgestellt und werden gemäß bestehender Vereinbarungen genutzt.

Erfurt, den ...

Karte 37 / 854

N

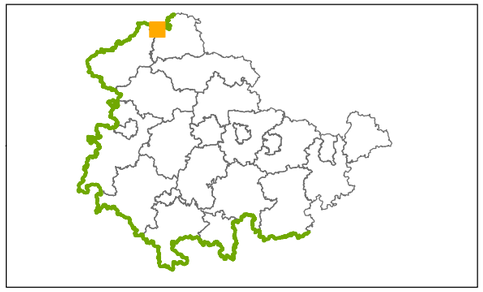

Auszug aus der Schutzgebietskarte

gemäß § 2 Abs. 3 des Thüringer Gesetzes über das

Nationale Naturmonument "Grünes Band Thüringen"

(Thüringer Grünes-Band-Gesetz -ThürGBG-)

Legende

Diese Karte wurde digital erstellt.

- Nationales Naturmonument
- Gemarkung
- Flur
- Flurstücke Stand 28. Februar 2017
- Gebäude Stand 28. Februar 2017
- Naturschutzgebiete (NSG) inkl. BR-Zonen I/II (nachrichtlich)
- Geschützte Landschaftsbestandteile (nachrichtlich)

Kartengrundlage:
Digitales Orthophoto

Maßstab 1:2.500 0 25 50 100 Meter

Die raumbezogenen Basisdaten wurden von dem Thüringer Landesamt für Vermessung und Geoinformation bereitgestellt und werden gemäß bestehender Vereinbarungen genutzt.

Erfurt, den ...

Karte 38 / 854

N

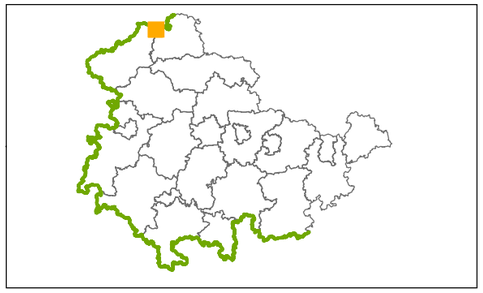

Auszug aus der Schutzgebietskarte

gemäß § 2 Abs. 3 des Thüringer Gesetzes über das

Nationale Naturmonument "Grünes Band Thüringen"

(Thüringer Grünes-Band-Gesetz -ThürGBG-)

Legende

Diese Karte wurde digital erstellt.

- Nationales Naturmonument
- Gemarkung
- Flur
- Flurstücke Stand 28. Februar 2017
- Gebäude Stand 28. Februar 2017
- Naturschutzgebiete (NSG) inkl. BR-Zonen I/II (nachrichtlich)
- Geschützte Landschaftsbestandteile (nachrichtlich)

Kartengrundlage:
Digitales Orthophoto

Maßstab 1:2.500 0 25 50 100 Meter

Die raumbezogenen Basisdaten wurden von dem Thüringer Landesamt für Vermessung und Geoinformation bereitgestellt und werden gemäß bestehender Vereinbarungen genutzt.

Erfurt, den ...

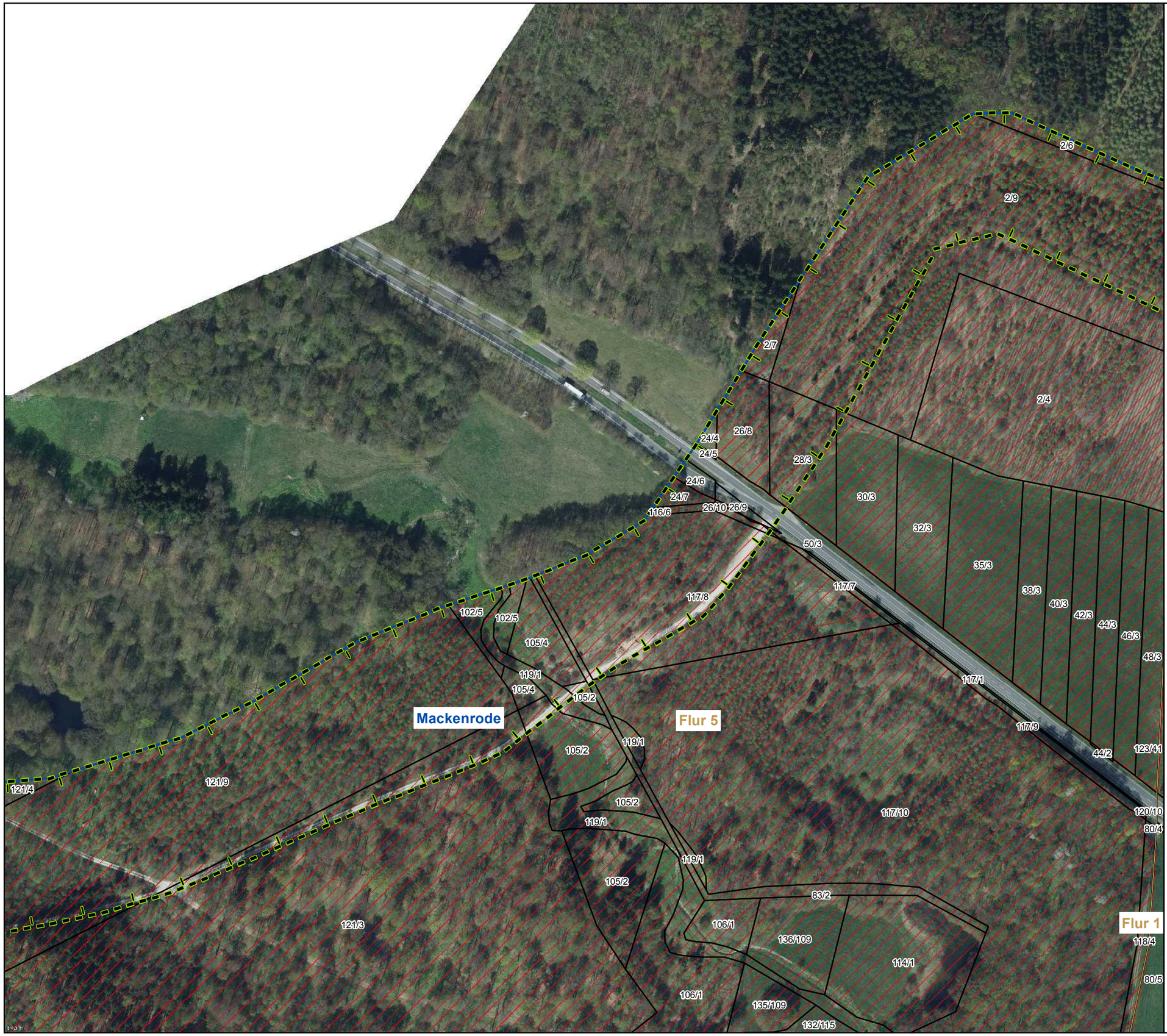

Karte 39 / 854

N

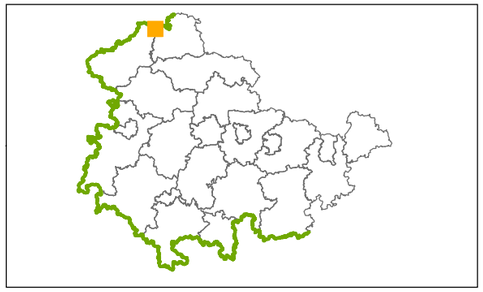

Auszug aus der Schutzgebietskarte

gemäß § 2 Abs. 3 des Thüringer Gesetzes über das

Nationale Naturmonument "Grünes Band Thüringen"

(Thüringer Grünes-Band-Gesetz -ThürGBG-)

Legende

Diese Karte wurde digital erstellt.

- Nationales Naturmonument
- Gemarkung
- Flur
- Flurstücke Stand 28. Februar 2017
- Gebäude Stand 28. Februar 2017
- Naturschutzgebiete (NSG) inkl. BR-Zonen I/II (nachrichtlich)
- Geschützte Landschaftsbestandteile (nachrichtlich)

Kartengrundlage:
Digitales Orthophoto

Maßstab 1:2.500 0 25 50 100 Meter

Die raumbezogenen Basisdaten wurden von dem Thüringer Landesamt für Vermessung und Geoinformation bereitgestellt und werden gemäß bestehender Vereinbarungen genutzt.

Erfurt, den ...

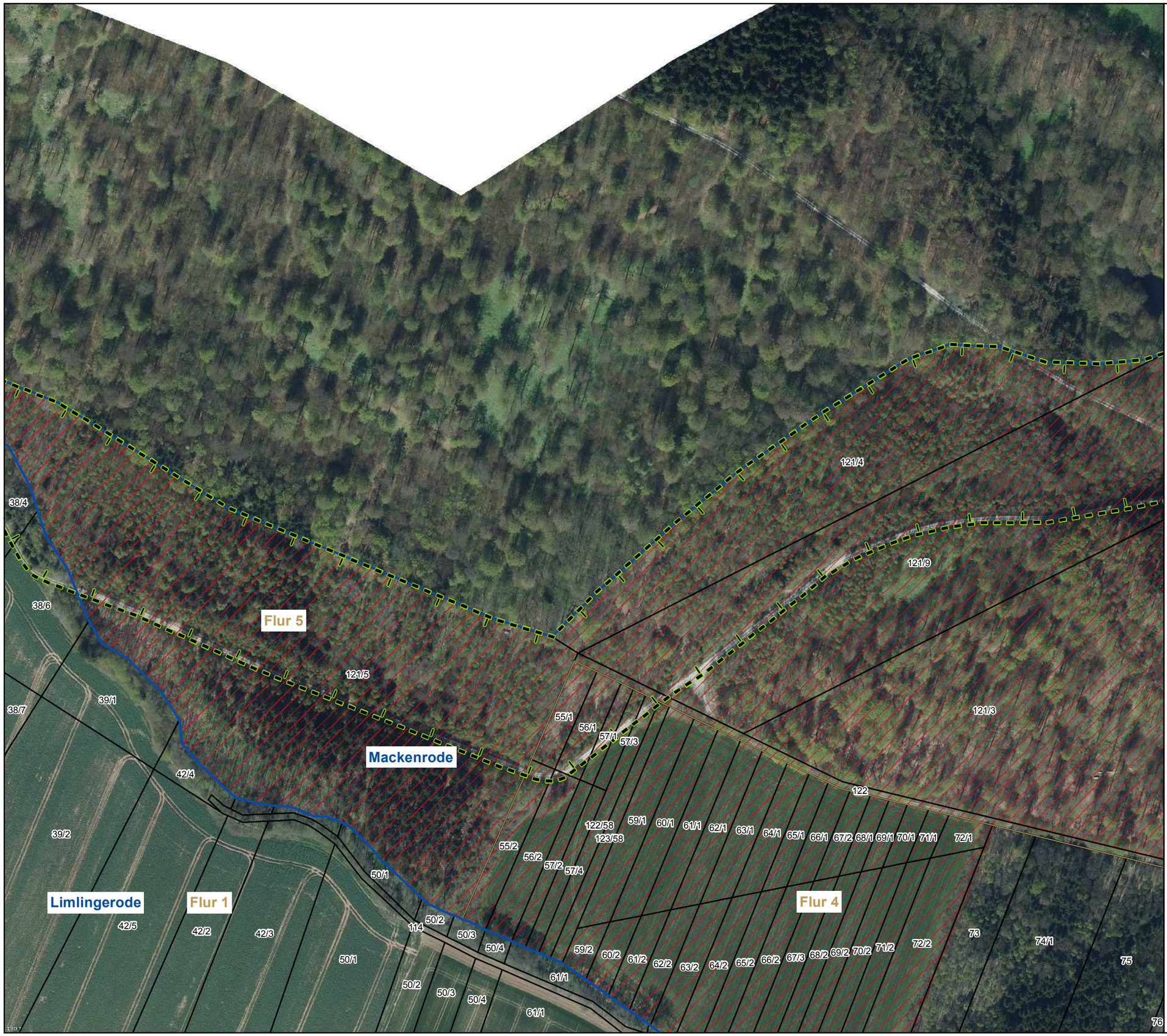

Karte 40 / 854

N

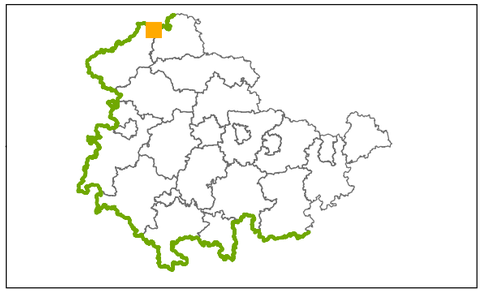

Auszug aus der Schutzgebietskarte

gemäß § 2 Abs. 3 des Thüringer Gesetzes über das

Nationale Naturmonument "Grünes Band Thüringen"

(Thüringer Grünes-Band-Gesetz -ThürGBG-)

Legende

Diese Karte wurde digital erstellt.

- Nationales Naturmonument
- Gemarkung
- Flur
- Flurstücke Stand 28. Februar 2017
- Gebäude Stand 28. Februar 2017
- Naturschutzgebiete (NSG) inkl. BR-Zonen I/II (nachrichtlich)
- Geschützte Landschaftsbestandteile (nachrichtlich)

Kartengrundlage:
Digitales Orthophoto

Maßstab 1:2.500 0 25 50 100 Meter

Die raumbezogenen Basisdaten wurden von dem Thüringer Landesamt für Vermessung und Geoinformation bereitgestellt und werden gemäß bestehender Vereinbarungen genutzt.

Erfurt, den ...

Karte 41 / 854

N

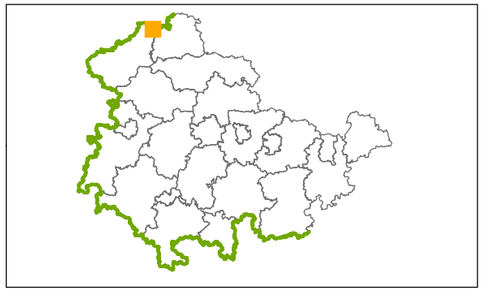

Auszug aus der Schutzgebietskarte

gemäß § 2 Abs. 3 des Thüringer Gesetzes über das

Nationale Naturmonument "Grünes Band Thüringen"

(Thüringer Grünes-Band-Gesetz -ThürGBG-)

Legende

Diese Karte wurde digital erstellt.

- Nationales Naturmonument
- Gemarkung
- Flur
- Flurstücke Stand 28. Februar 2017
- Gebäude Stand 28. Februar 2017
- Naturschutzgebiete (NSG) inkl. BR-Zonen I/II (nachrichtlich)
- Geschützte Landschaftsbestandteile (nachrichtlich)

Kartengrundlage:
Digitales Orthophoto

Maßstab 1:2.500 0 25 50 100 Meter

Die raumbezogenen Basisdaten wurden von dem Thüringer Landesamt für Vermessung und Geoinformation bereitgestellt und werden gemäß bestehender Vereinbarungen genutzt.

Erfurt, den ...

Karte 42 / 854

N

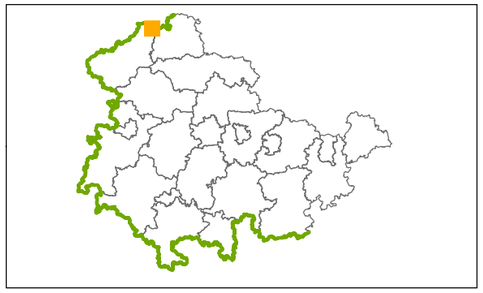

Auszug aus der Schutzgebietskarte

gemäß § 2 Abs. 3 des Thüringer Gesetzes über das

Nationale Naturmonument "Grünes Band Thüringen"

(Thüringer Grünes-Band-Gesetz -ThürGBG-)

Legende

Diese Karte wurde digital erstellt.

- Nationales Naturmonument
- Gemarkung
- Flur
- Flurstücke Stand 28. Februar 2017
- Gebäude Stand 28. Februar 2017
- Naturschutzgebiete (NSG) inkl. BR-Zonen I/II (nachrichtlich)
- Geschützte Landschaftsbestandteile (nachrichtlich)

Kartengrundlage:
Digitales Orthophoto

Maßstab 1:2.500 0 25 50 100 Meter

Die raumbezogenen Basisdaten wurden von dem Thüringer Landesamt für Vermessung und Geoinformation bereitgestellt und werden gemäß bestehender Vereinbarungen genutzt.

Erfurt, den ...

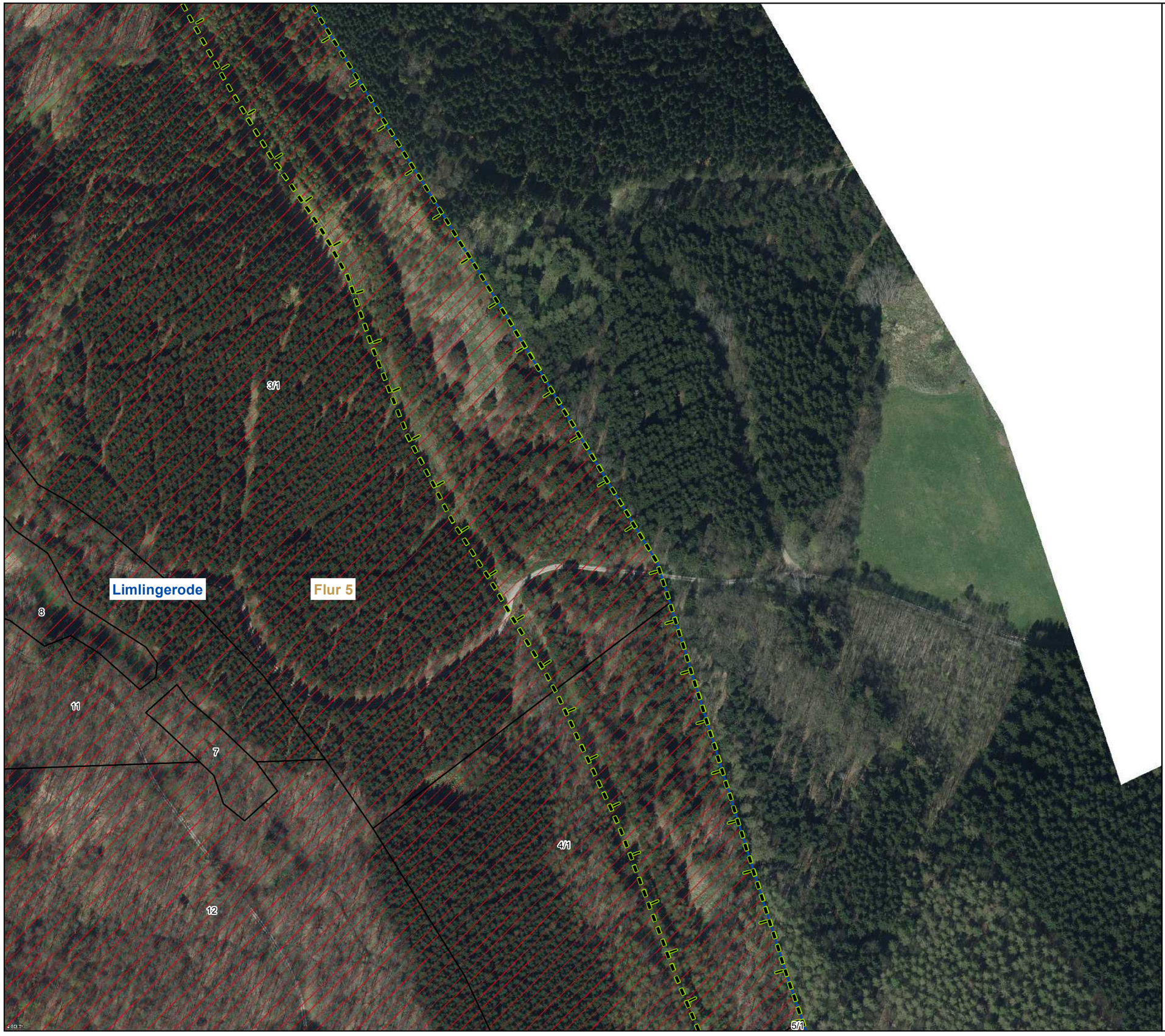

Karte 43 / 854

N

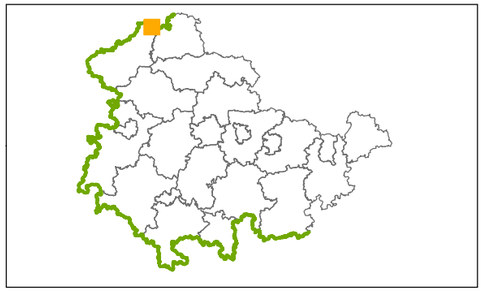

Auszug aus der Schutzgebietskarte

gemäß § 2 Abs. 3 des Thüringer Gesetzes über das

Nationale Naturmonument "Grünes Band Thüringen"

(Thüringer Grünes-Band-Gesetz -ThürGBG-)

Legende

Diese Karte wurde digital erstellt.

- Nationales Naturmonument
- Gemarkung
- Flur
- Flurstücke Stand 28. Februar 2017
- Gebäude Stand 28. Februar 2017
- Naturschutzgebiete (NSG) inkl. BR-Zonen I/II (nachrichtlich)
- Geschützte Landschaftsbestandteile (nachrichtlich)

Kartengrundlage:
Digitales Orthophoto

Maßstab 1:2.500 0 25 50 100 Meter

Die raumbezogenen Basisdaten wurden von dem Thüringer Landesamt für Vermessung und Geoinformation bereitgestellt und werden gemäß bestehender Vereinbarungen genutzt.

Erfurt, den ...

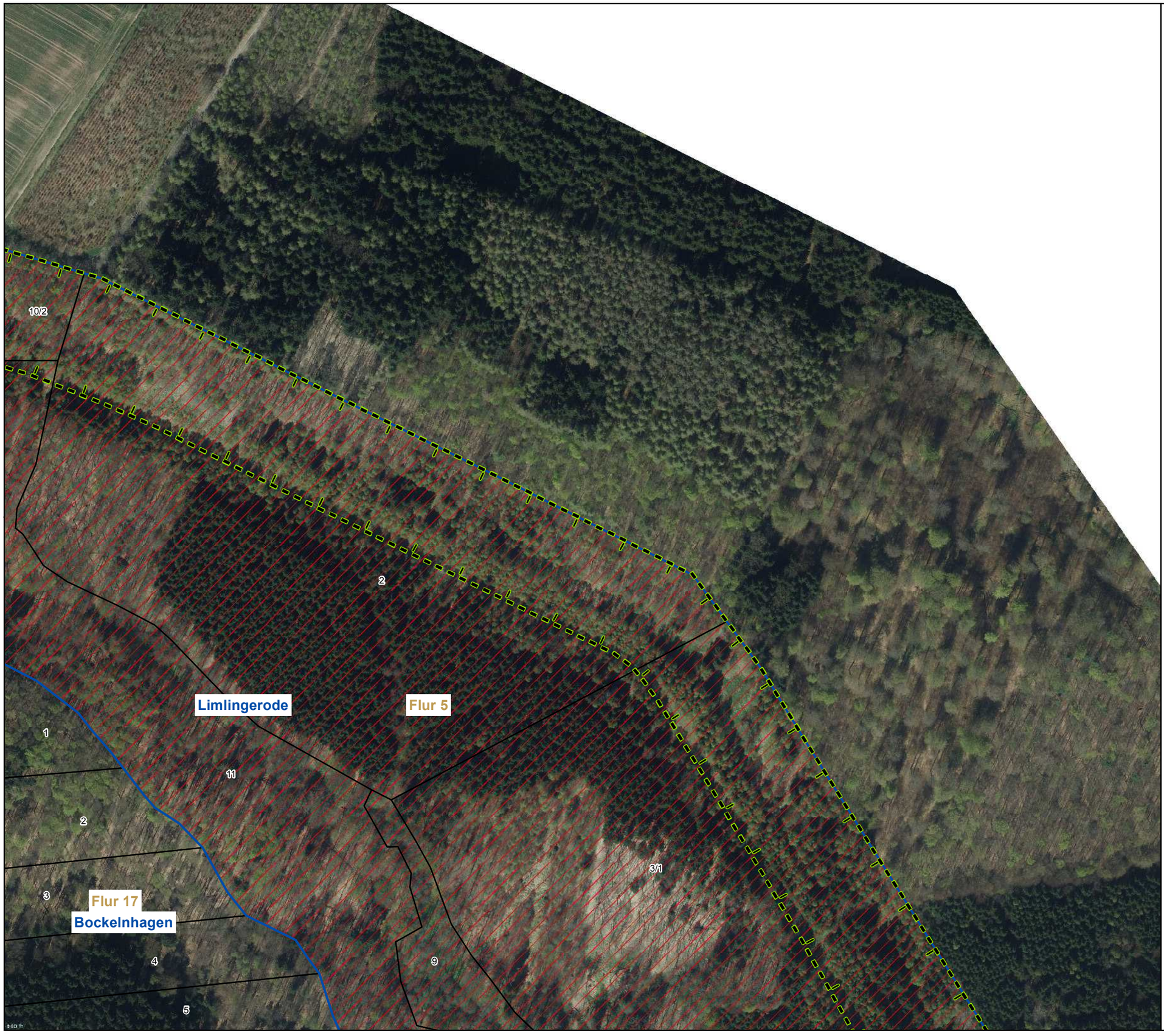

Karte 44 / 854

N

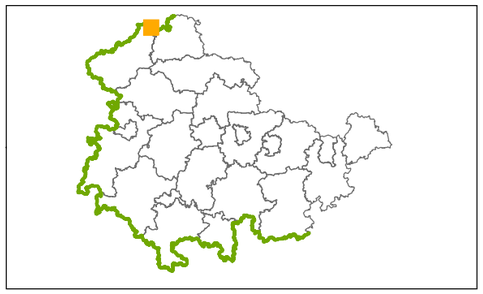

Auszug aus der Schutzgebietskarte

gemäß § 2 Abs. 3 des Thüringer Gesetzes über das

Nationale Naturmonument "Grünes Band Thüringen"

(Thüringer Grünes-Band-Gesetz -ThürGBG-)

Legende

Diese Karte wurde digital erstellt.

- Nationales Naturmonument
- Gemarkung
- Flur
- Flurstücke Stand 28. Februar 2017
- Gebäude Stand 28. Februar 2017
- Naturschutzgebiete (NSG) inkl. BR-Zonen I/II (nachrichtlich)
- Geschützte Landschaftsbestandteile (nachrichtlich)

Kartengrundlage:
Digitales Orthophoto

Maßstab 1:2.500 0 25 50 100 Meter

Die raumbezogenen Basisdaten wurden von dem Thüringer Landesamt für Vermessung und Geoinformation bereitgestellt und werden gemäß bestehender Vereinbarungen genutzt.

Erfurt, den ...